

«СОГЛАСОВАНО»

Директор МКУ

«ЦОД 00 города Челябинска»

А.А. Сычева

2017г.



«УТВЕРЖДАЮ»

Заведующий МБДОУ

«ДС № 271 г. Челябинска»

А.А. Бутынец

2017г.



«СОГЛАСОВАНО»

Начальник ГИБДД УМВД

России по г. Челябинску

подполковник полиции

М.П. Савенко

2017г.



ПАСПОРТ ДОРОЖНОЙ БЕЗОПАСНОСТИ

Муниципального бюджетного дошкольного
образовательного учреждения
«Детский сад № 271 г. Челябинска»

2017

Общие сведения

Наименование ОУ: Муниципальное бюджетное дошкольное образовательное учреждение «Детский сад № 271 г. Челябинска».

Тип ОУ: Бюджетное дошкольное образовательное учреждение .

Юридический адрес ОУ: 454052, Челябинская область, г. Челябинск, ул. Калмыкова, 27а.

Фактический адрес ОУ: 454052, Челябинская область, г. Челябинск, ул. Калмыкова, 27а.

Руководители ОУ:

Заведующий: Бутынец Антонина Алексеевна, 8(351)721-52-11

Старший воспитатель: Власова Лидия Владимировна, 8(351)721-52-11

Ответственные от Госавтоинспекции: инспектор по пропаганде БДД ГИБДД УМВД России по г. Челябинску старший лейтенант полиции Кулешов Иван Владиславович.

Ответственные работники за мероприятия по профилактике детского травматизма: старший воспитатель Власова Лидия Владимировна, тел.8(351) 721-52-11.

Ответственный за организацию работы по профилактике ДДТТ в МБУ СП «ЦОДОО»: заместитель начальника организационно-аналитического отдела Нигаматулина Н.П., тел. 721-98-76.

Руководитель или ответственный работник дорожно-эксплуатационной организации, осуществляющей содержание УДС: начальник МБУ «УДР» Агарков Сергей Иванович, телефон:727-47-00.

* Дорожно-эксплуатационные организации, осуществляющие содержание УДС, несут ответственность в соответствии с законодательством Российской Федерации (Федеральный закон «О безопасности дорожного движения» №196-ФЗ, КоАП, Гражданский кодекс).

Руководитель или ответственный работник дорожно-эксплуатационной организации, осуществляющей содержание ТСОДД: начальник АО «СМЭУ» Евстигнеев Николай Михайлович, тел. 727-15-18.

Количество воспитанников 156 детей.

Наличие уголка по БДД имеются, на первом этаже в коридоре детского сада, в каждой возрастной группе (6 уголков) и в методическом кабинете, уголки для родителей (информационные стенды), плакаты, макеты, детская газета «Добрая дорога детства».

Наличие класса по БДД: нет.

Наличие автогородка (площадки) по БДД дорожная разметка во дворе ДОУ.

Наличие автобуса в ОУ нет.

Владелец автобуса отсутствует.

Время работы ОУ: 7.00 – 19.00, суббота, воскресенье, праздничные дни – выходной.

Телефоны оперативных служб:

Единая дежурно-диспетчерская «служба 01» 01.

Пожарная служба 01(с городского телефона), 101(с мобильного телефона).

Полиция 02(с городского телефона), 102(с мобильного телефона).

Скорая помощь 03(с городского телефона), 103(с мобильного телефона).

Аварийная служба «Горгаз» 04(с городского телефона), 104(с мобильного телефона).

«Дежурная часть» УМВД России по г. Челябинску 267-77-07, 767-77-04.

«Дежурная часть» ГИБДД УМВД России по г. Челябинску 728-60-12, 728-60-14.

«Дежурная часть» Отдела полиции «Металлургического района» УМВД России по г. Челябинску 735-20-03, 735-21-89.

Служба спасения г. Челябинска с мобильного телефона 051, 911 или 112.

Поисково-спасательная служба Челябинской области 735-09-11, 735-01-12, 720-20-99.

Главное управление МЧС по Челябинской области 263-41-41.

Экстренная помощь 24 часа в сутки 230-00-03.

Содержание

План-схемы ОУ.

- 1) район расположения МБДОУ «ДС № 271 г. Челябинска», пути движения транспортных средств и детей (обучающихся);
- 2) организация дорожного движения в непосредственной близости от МБДОУ « ДС № 271 г. Челябинска» с размещением соответствующих технических средств организации дорожного движения, маршруты движения детей и расположение парковочных мест.
- 3) пути движения транспортных средств к местам разгрузки/погрузки и рекомендуемых безопасных путей передвижения детей по территории образовательного учреждения.

План-схемы ОУ.

1. План-схема района расположения ОУ, пути движения транспортных средств и детей (учеников)



Рекомендации к составлению план-схемы района расположения ОУ

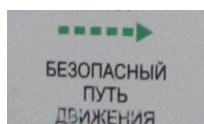
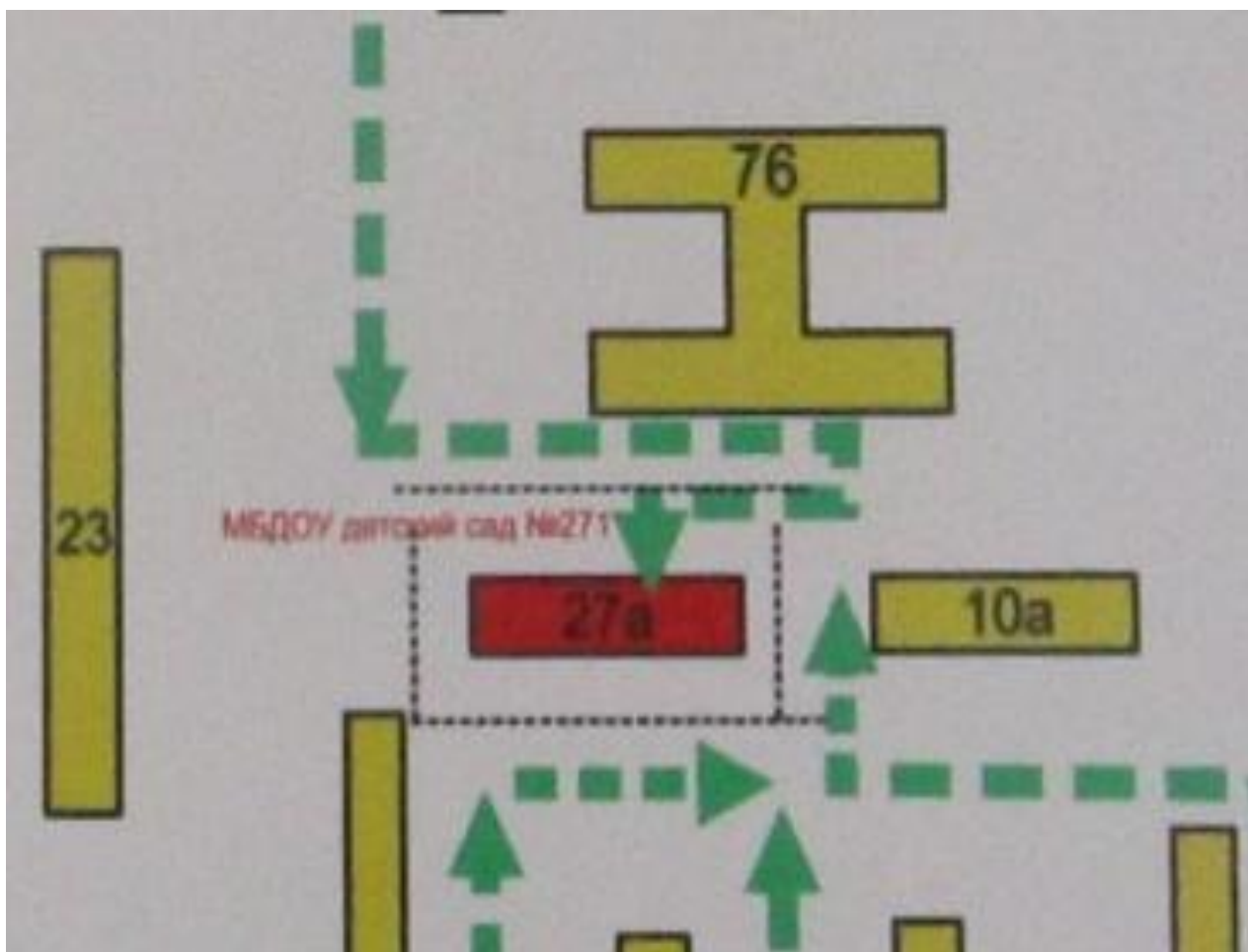
1. Район расположения образовательного учреждения определяется группой жилых домов, зданий и улично-дорожной сетью с учетом остановок общественного транспорта центром которого является непосредственно образовательное учреждение;
2. Территория, указанная в схеме, включает в себя:
 - образовательное учреждение;
 - Учреждения, которые посещают дети ДООУ
 - жилые дома, в которых проживает большая часть детей (учеников) данного образовательного учреждения;
 - автомобильные дороги и тротуары;
3. На схеме обозначено:
 - расположение жилых домов, зданий и сооружений;
 - сеть автомобильных дорог;
 - пути движения транспортных средств;
 - пути движения детей (учеников) в/из образовательного учреждения;
 - уличные (наземные – регулируемые / нерегулируемые) и внеуличные (надземные и подземные) пешеходные переходы;
 - названия улиц и нумерация домов.

Схема необходима для общего представления о районе расположения МБДОУ «ДС № 271 г. Челябинска».

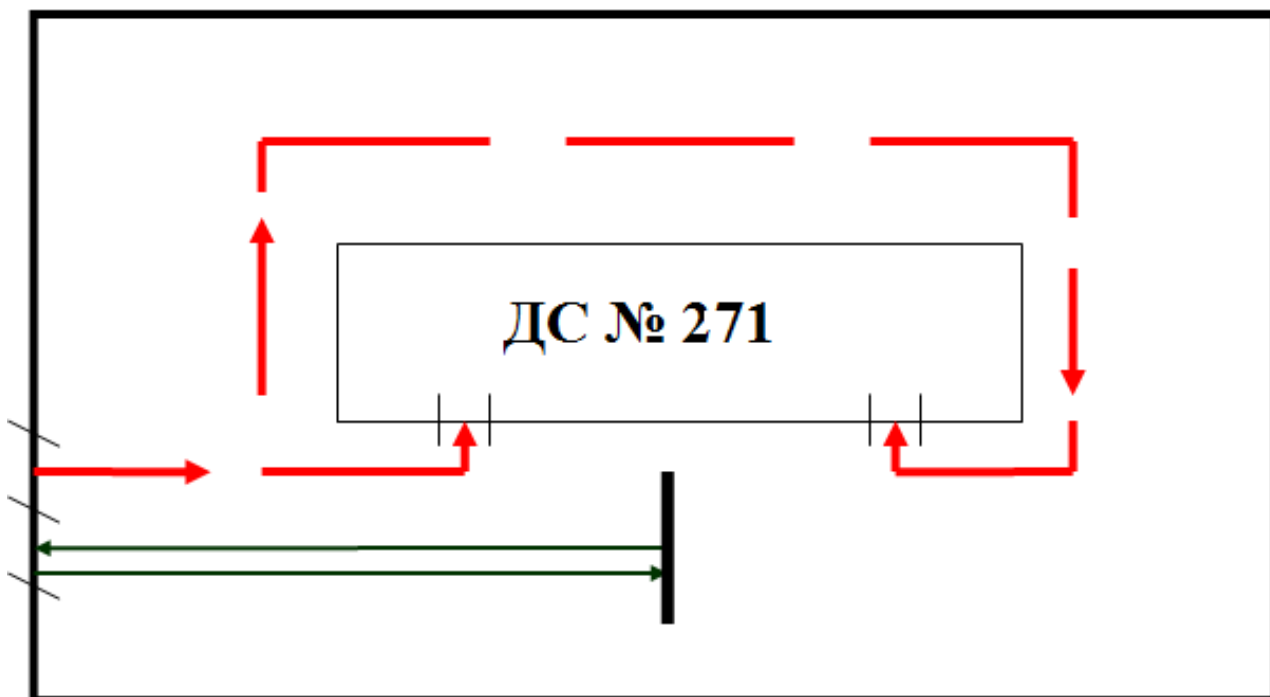
Для изучения безопасности движения детей на схеме обозначены наиболее частые пути движения учеников от дома (от отдаленных остановок маршрутных транспортных средств) к МБДОУ «ДС № 271 г. Челябинска» и обратно.






При исследовании маршрутов движения детей необходимо уделить особое внимание опасным зонам, где часто дети пересекают проезжую часть не по пешеходному переходу.

2. Организация дорожного движения в непосредственной близости от МБДОУ «ДС № 271 г. Челябинска» с размещением соответствующих технических средств организации дорожного движения, маршруты движения детей и расположение парковочных мест



3. Пути движения транспортных средств к местам разгрузки/погрузки и рекомендуемых безопасных путей передвижения детей по территории образовательного учреждения.



-  Рекомендуемые пути движения детей
-  Пути движения транспортных средств к местам разгрузки
-  Вход в ДОУ
-  Выезд / вход на территорию ДОУ
-  Место разгрузки / погрузки

Рекомендации к составлению схемы пути движения транспортных средств к местам разгрузки/погрузки

На схеме указывается примерная траектория движения транспортного средства на территории ОУ, в том числе место погрузки/разгрузки, а также безопасный маршрут движения детей во время погрузочно-разгрузочных работ.

В целях обеспечения безопасного движения детей по территории ОУ необходимо исключить пересечение пути движения детей и пути движения транспортных средств.